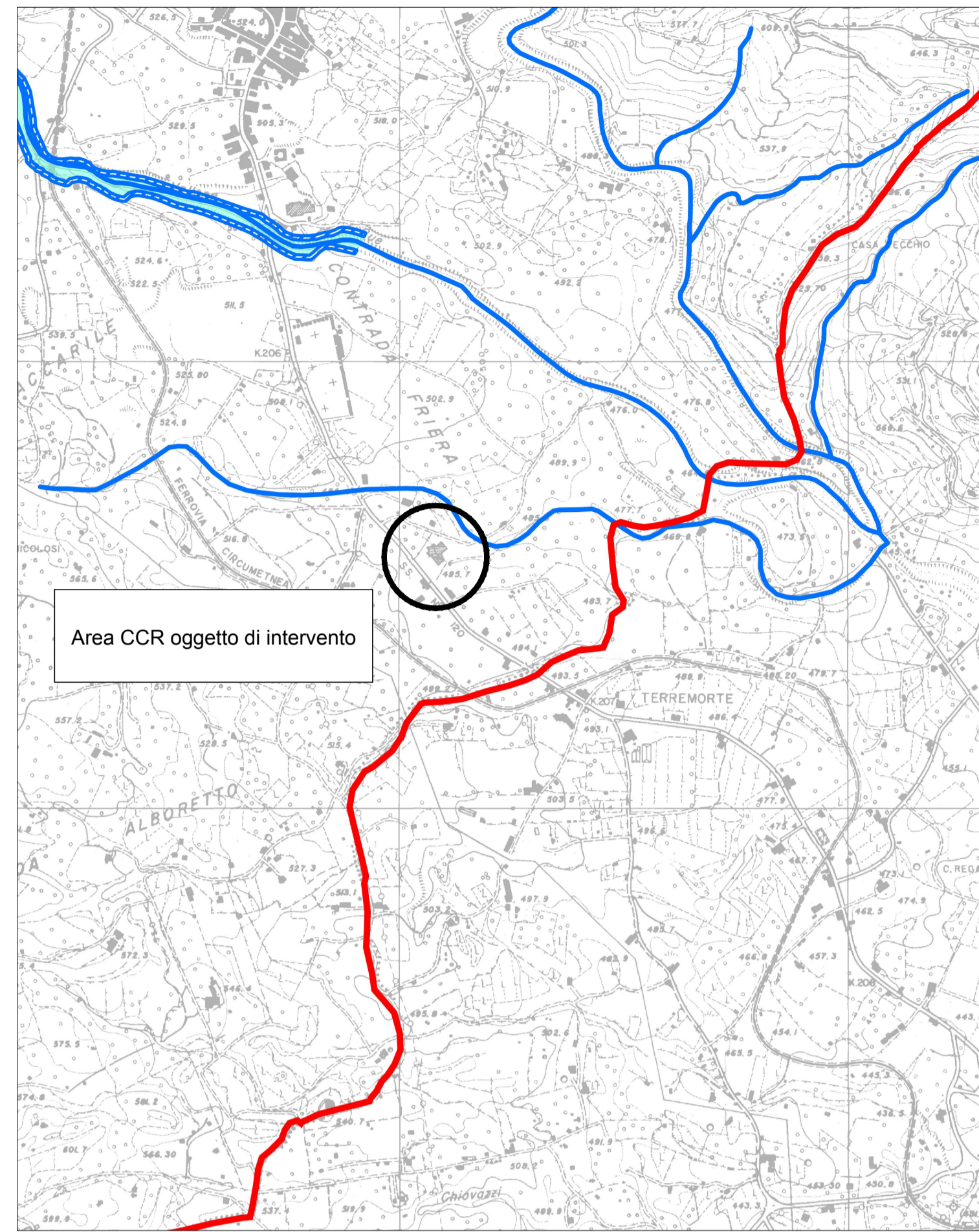
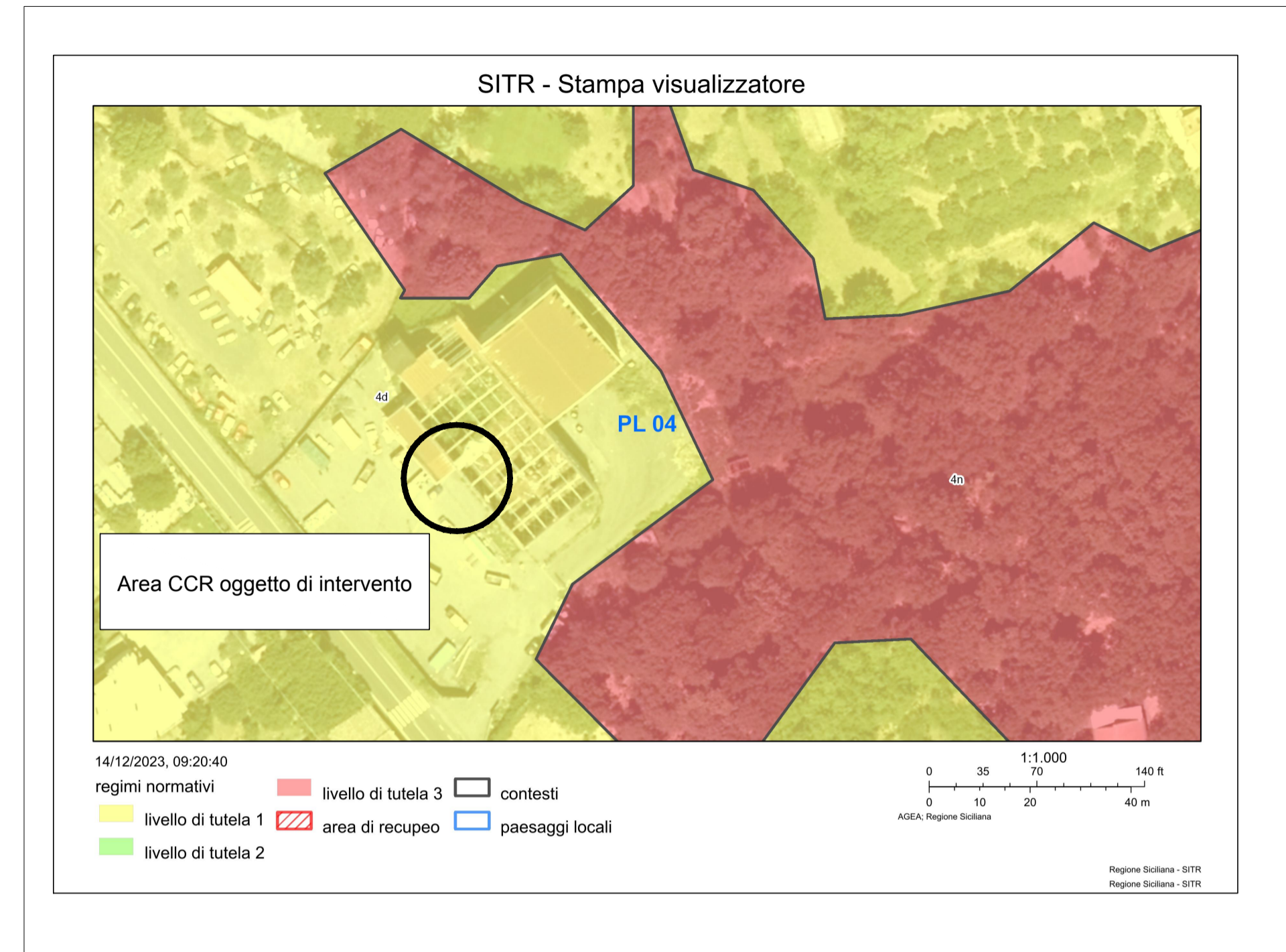


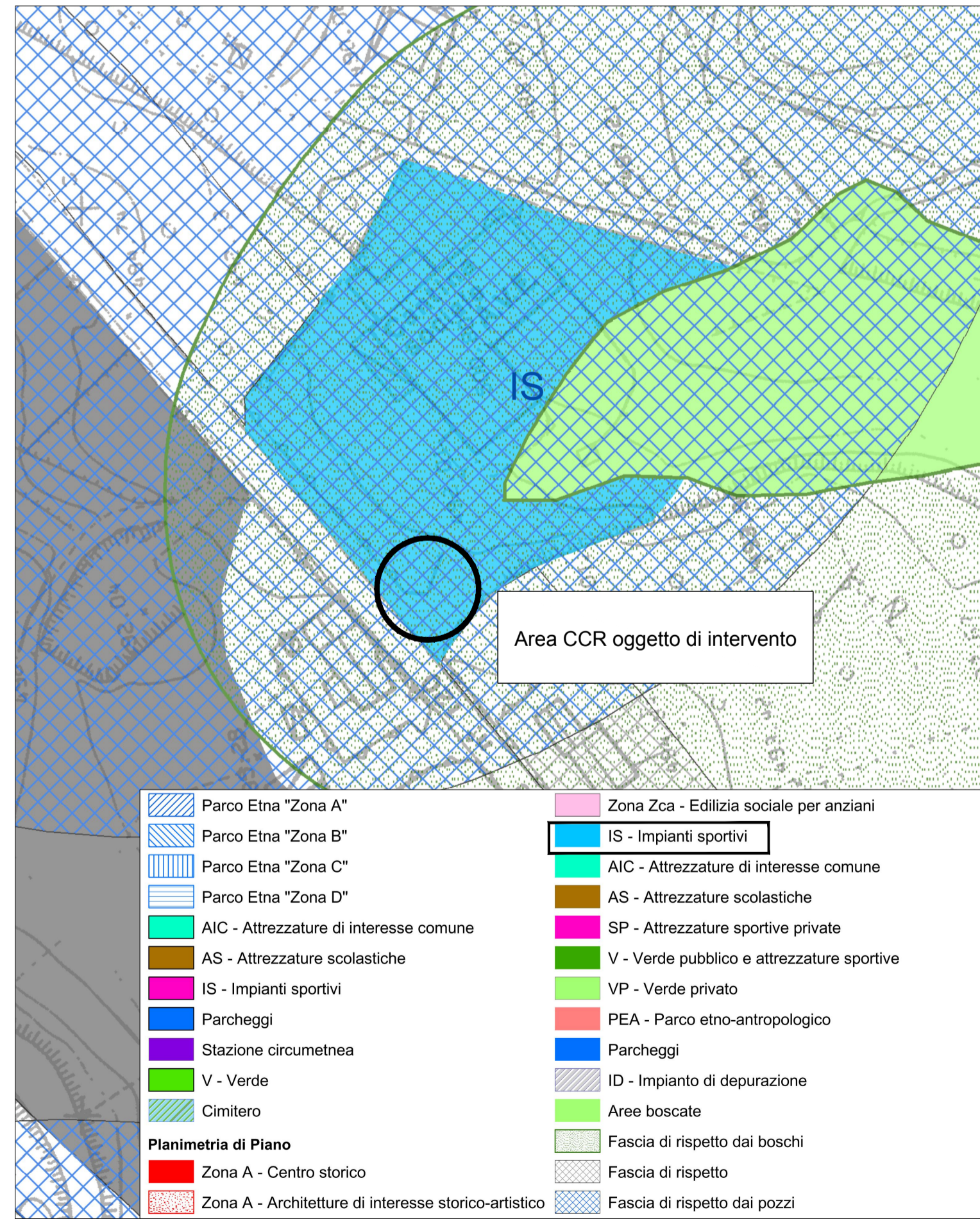
STRALCIO CTR n. 613140 - scala 1:10.000



STRALCIO CTR n. 613140 CON RETICOLO IDROGRAFICO - scala 1:10.000



STRALCIO CARTA DEI REGIMI NORMATIVI DEL PIANO PAESAGGISTICO - scala 1:1.000




STRALCIO PRG - scala 1:1.000



STRALCIO CATASTALE CON DELIMITAZIONE DELL'AREA DEL CCR - scala 1:1.000

COMUNE DI LINGUAGLOSSA
CITTÀ METROPOLITANA DI CATANIA

INTERVENTI DI ADEGUAMENTO DELL'AREA DA ADIBIRE A CENTRO COMUNALE DI RACCOLTA (C.C.R.) SITA IN VIA DELL'UNITA' D'ITALIA

Inquadramento territoriale (stralci CTR, PRG, catastale e piano paesaggistico)	Scala 1:10.000 1:1.000
Il tecnico	Tavola 1
 Dott. Ing. Gianluca Longo Ingegnere Civile Corso Italia n. 282 - 95018 Riposto (CT) cell. 347 304 34 77 - glclongo@libero.it	Data: Dicembre 2023 Aggiornamento:
(dott. ing. Gianluca Longo)	
Visti e nulla osta	