

AGGIORNAMENTO E DIGITALIZZAZIONE DEL PIANO COMUNALE DI PROTEZIONE CIVILE

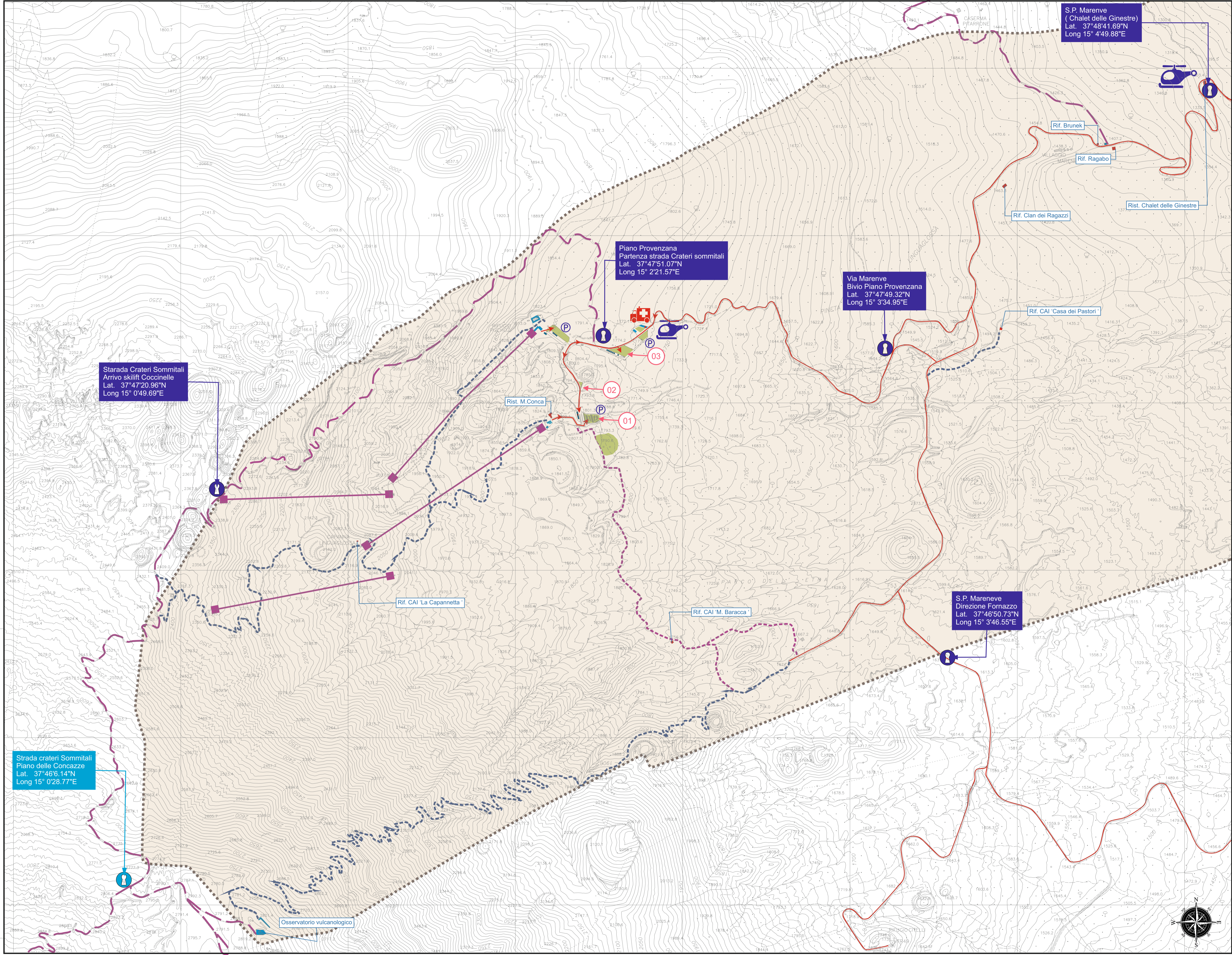


PARTE I **TAV. 10** **CARTA AREE DI EMERGENZA E VIE DI FUGA NELL'AREA DI PIANO PROVENZANA**
 Scala 1:10.000

Revisione n°.....del App.to con D.C.C. n°.....del

Il Responsabile
 (Dott. Francesco Barone)

Aggiornamento a cura dell'Ufficio Comunale di Protezione Civile del Comune di Linguaglossa con la collaborazione del Dott. Angelo Di Francesco



Starada Crateri Sommitali
 Arrivo skilift Coccinelle
 Lat. 37°47'20.96"N
 Long 15° 0'49.69"E

Piano Provenzana
 Partenza strada Crateri sommitali
 Lat. 37°47'51.07"N
 Long 15° 22'1.57"E














Via Mareneve
 Bivio Piano Provenzana
 Lat. 37°47'49.32"N
 Long 15° 3'34.95"E

S.P. Mareneve
 (Chalet delle Ginestre)
 Lat. 37°48'41.69"N
 Long 15° 4'49.88"E

Strada crateri Sommitali
 Piano delle Concazze
 Lat. 37°46'6.14"N
 Long 15° 0'28.77"E

S.P. Mareneve
 Direzione Fornazzo
 Lat. 37°46'50.73"N
 Long 15° 3'46.55"E

LEGENDA

-  **Cancelli**
-  **Cancelli**
Definiti dal Centro Funzionale Centrale - Rischio vulcanico del D.R.P.C. e indicate nelle «Procedure di allertamento rischio vulcanico e modalità di fruizione per la zona sommitale del vulcano Etna»
-  **Limite Comunale**
-  **Viabilità Principale**
-  **Viabilità Secondaria**
-  **Viabilità Secondaria - Via di fuga**
-  **Impianti risalita sciistici**
-  **Parcheggi**
-  **Aree di Attesa**
-  **Numero di Area di Emergenza**
-  **Edifici non ricettivi**
-  **Edifici ricettivi**
-  **Elisuperficie**
-  **Presidio sanitario Stagionale**

